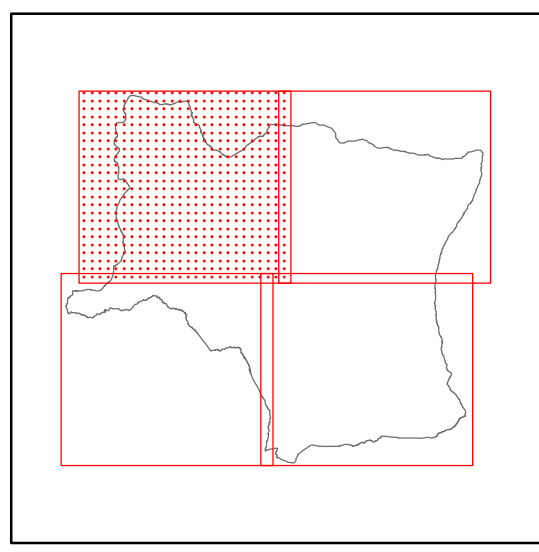











Progetto e coordinamento generale: Dr. Arch. Gianni Neri
 Collaborazione per gli aspetti urbanistici: Dr. Arch. Fabrizio Milesi
 Schedatura patrimonio edilizio: Dr. Arch. Paola Loggisci
 Dr. Arch. Claudio Piani
 Dr. Arch. Eva Duroussy
 Consulente per gli aspetti geologici: Dr. Geol. Daniele Nenci
 Collaborazione per gli aspetti geologici: Dr. Geol. Alessandro Bettazzi
 Sindaco: Dr. Fabio Savelli
 Assessore all'Urbanistica: Rag. Antonio Franchetti
 Garante della comunicazione: Dr. Paola Avesta
 Responsabile del procedimento: Geom. Stefano Pezzi

Supporto tecnico al Sistema Informativo Territoriale:

Piano Strutturale



LEGENDA

-  Pendenze inferiori al 5%.
-  Pendenze tra il 5% ed il 10%.
-  Pendenze tra il 10% ed il 15%.
-  Pendenze tra il 15% ed il 25%.
-  Pendenze tra il 25% ed il 35%.
-  Pendenze tra il 35% e il 55%.
-  Pendenze superiori al 55%

G
3.1

Quadro conoscitivo

Carta delle pendenze
1:10000

