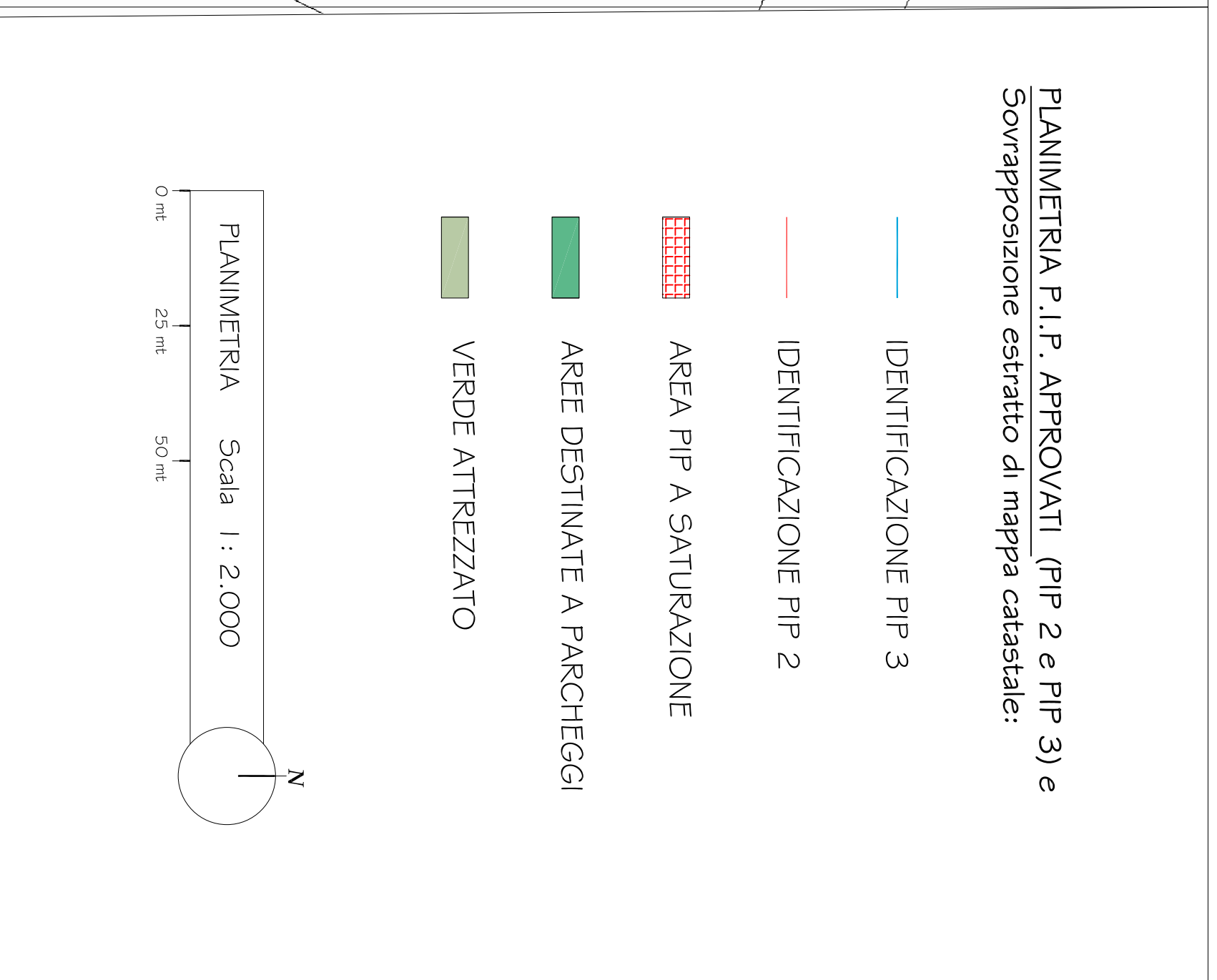
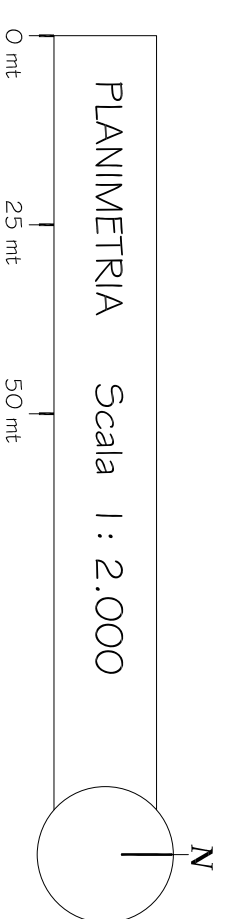
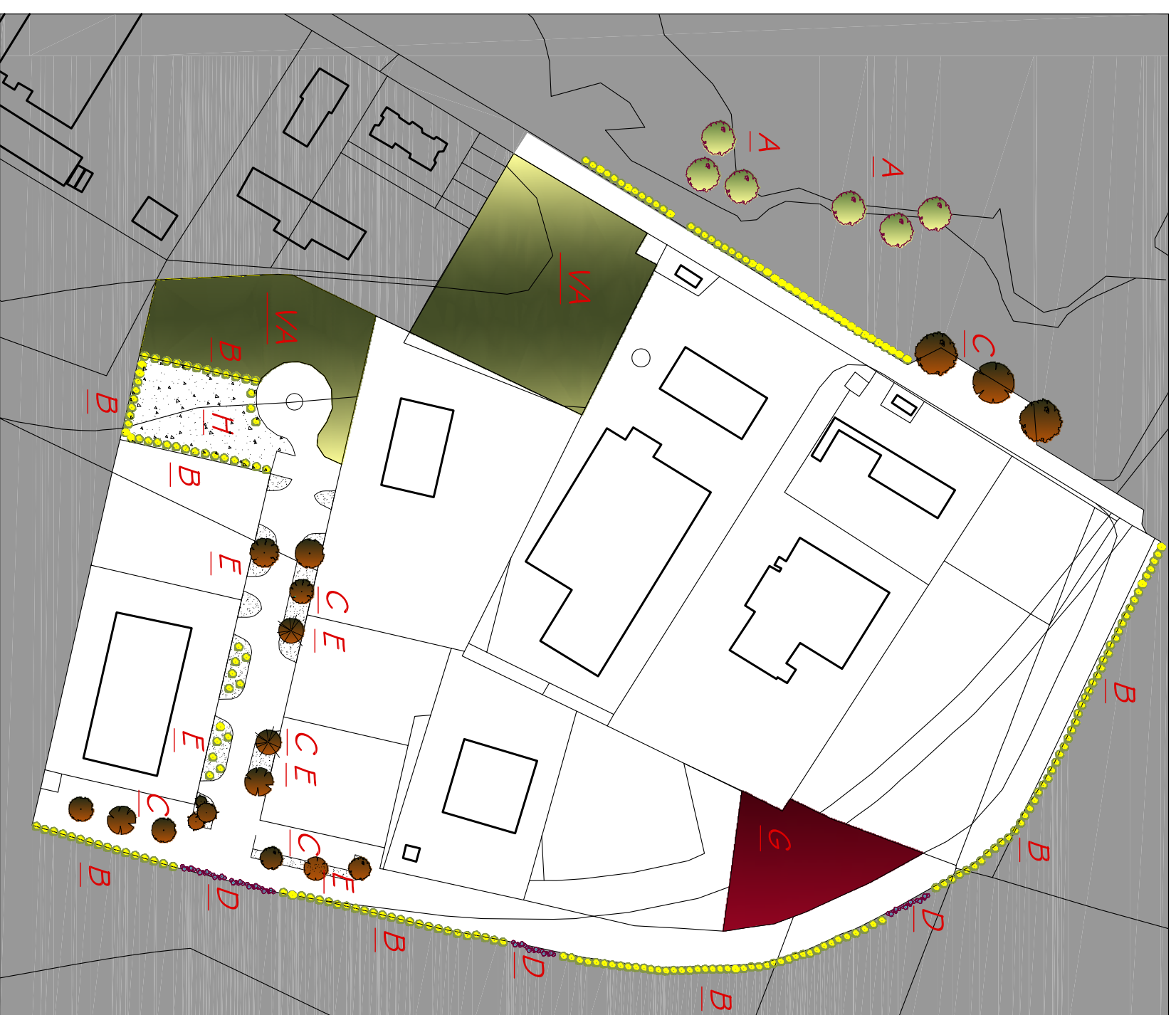


PLANIMETRIA P. I. P. APPROVATI (PIP 2 e PIP 3) e Sovrapposizione estratto di mappa catastale:

- IDENTIFICAZIONE PIP 3
- IDENTIFICAZIONE PIP 2
- ▨ AREA PIP A SATURAZIONE
- AREE DESTINATE A PARCHEGGI
- VERDE ATTEZZATO



PLANIMETRIA DELLA PROPOSTA PROGETTUALE




A) Integrazione delle specie botaniche presenti lungo il Rosso Ravaggio e Torrente Velona

- *Alnus glutinosa* (Oltano nero), *Populus nigra* (Frappo nero), *Populus alba* (Frappo bianco), *Salix alba* (Salice bianco), *Salix caprea* (Salicone) e *Salix viminalis* (Salice da vinino), *Ulmus campestris* (Ulmo nostrale), *Tamara gallica* (Tamerice), *Morus alba* (Ceslo bianco).

- *Juniperus communis* (Ginepro comune), *Juniperus oxycedrus* (Ginepro coccolone), *Salix aspera* (Straccabrache), *Vitis rotundifolia* ssp. *sylvestris* (Vite selvatica), *Clematis vitalba* (Vitale), *Humulus lupulus* (Luppolo), *Carex pendula* (Carcì comune), *Phragmites australis* (Cannocchia), *Prunus spinosa* (Frugnolo biancospino), *Cornus monogyna*, *C. oxycantha* (Biancospino).

B) Complesso esistente Fian alberati di Cupressus s. verificare lo stato e se possibile diradati



- *Alnus glutinosa* (Oltano nero), *Populus nigra* (Frappo nero), *Populus alba* (Frappo bianco), *Salix alba* (Salice bianco), *Salix caprea* (Salicone) e *Salix viminalis* (Salice da vinino), *Ulmus campestris* (Ulmo nostrale), *Tamara gallica* (Tamerice), *Morus alba* (Ceslo bianco), *Kobus pseudacacia* (Kobania), *Cercis siliquastrum* L. (Albero di Giuda), *Alnus altissima* (Alamo), *Ligustrum vulgare* (Ligustro comune).

C) Alberature area parcheggio o aiuole (utilizzabili anche come possibile sostituzione elo integrazione del Cupressus s. presenti)

- *Arbutus unedo* (Corbezzolo), *Berberis vulgaris* (Crespino), *Cornus monogyna* e *C. oxycantha* (Biancospino), *Nerium oleander* L. (Oleandro), *Panicum graminifolium* L. (Melogano), *Prunus spinosa* (Frugnolo biancospino), *Tamara gallica* L. (Tamerice), *Juniperus oxycedrus* L. (Ginepro coccolone o Ginepro rosso).

D) Complesso Cespugli e Siepi

- *Arbutus unedo* (Corbezzolo), *Phytolacca angustifolia* L. (Fillaia), *Pistacia lentiscata* (Lentisco), *Myrtus communis* L. (Mirto), *Prunus spinosa* (Frugnolo biancospino), *Cornus sanguinea* (Sanguinella), *Rosa canina*, *Viburnus tinus* L. (Viburno o Lentaggine), *Cornus monogyna* (Biancospino), *Cornus oxycantha* (Biancospino), *Cistus satureiifolius* (Cisto femmina), *Cistus monspeliensis* L. (Cisto marino), *Cistus incanus* L. (Cisto villosso), *Fritia Abrotan* L., *Lamandra angustifolia* Miller (Lavanda), *Lamandra stoechas* L. (Stea o sticadesso), *Rosmarinus officinalis* L. (Rosmarino), *Parthenociss angustifolia* (Agazzano), *Prunella coccinea* (Agazzano), *Nerium oleander* L. (Oleandro), *Berberis vulgaris* (Crespino).

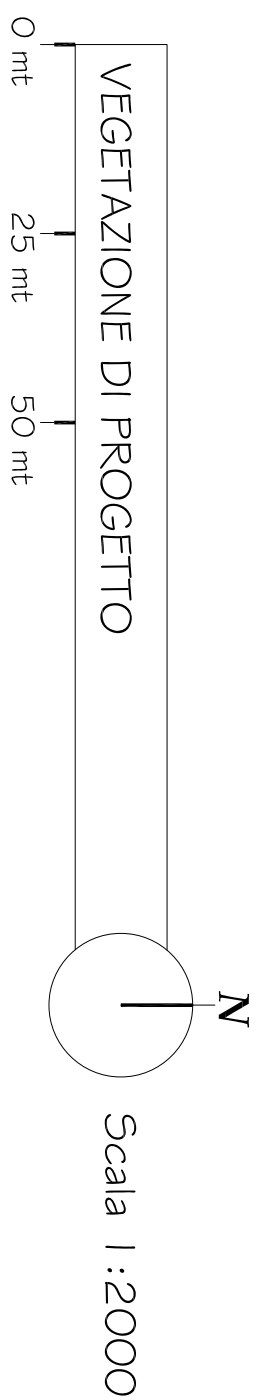
E) Superficie a Tappezzanti

- *Plantae erbacee perenni sempreverdi*

- *Andromeda nobilis* (Camomilla), *Aubretia*, *Campanula trachelium* (Campanula), *Campanula cochlearifolia* (Campanula), *Cerastium tanacetifolium* (Echa lataria), *Cirsiumaltissimum* *hirsutum* (Margherita), *Convolvulus arvensis* L. (Vilucchio), *Convolvulus sepium* L. (Campanello o vilucchio), *Convolvulus microtum* (Vilucchio), *Convolvulus muricatus* (Vilucchio), *Dianthus virginis* (Diasca), *Erygon karwinskianus* (Margherita), *Gallitardia* (Gagliarda), *Liriope muscari* (Liriope), *Medisa officinalis* (Cironella), *Stachys byzantina*, *Vinca major* (Vinca), *Vinca minor* (Vinca), *Vinca minor* L. (Peruvina), *Hedera helix canariensis* (Edera), *Hedera colchica* (Edera), *Hedera helix* 'Pedata' (Edera).

Arbusti sempreverdi tappezzanti:

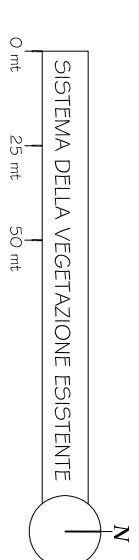
- *Berberis vulgaris* (Crespino), *Calluna vulgaris*, *Rosmarinus officinalis prostratus* (Rosmarino prostrato), *Cotoneaster horizontalis*, *Cotoneaster salicifolius*, *Cotoneaster salicifolius* *Regens*, *Pyracantha coccinea* (Agazzano), *Rosa canina*, *Berberis thunbergii* "Atropurpurea nana", *Berberis agryfolia*, *Berberis darwinii*, *Cantholus prostratus* (Canolo)



SISTEMA DELLA VEGETAZIONE ESISTENTE

Indicazione numero di esemplari di *Cupressus Semperverens Pyramidalis* e *C. S. Horizontalis* rilevati:

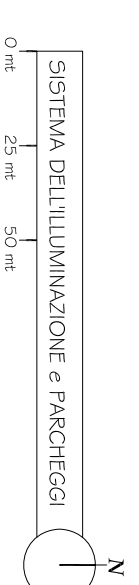
A = 15	B = 40	C = 46
D = 42	E = 25	F = 16
G = 16	H = 11	I = 12
L = 3	M = 9	N = 6
O = 6	P = 5	Q = 12



SISTEMA DELL'ILLUMINAZIONE e AREA PARCHEGGI PRESENTI:

Indicazione Illuminazione Pubblica e Parcheggi:

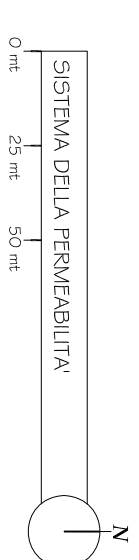
- corpi luminosi medio - bassi
- ◊ corpi diffusori "tipo stradale" a braccio singolo
- ✕ corpi diffusori "tipo stradale" a braccio doppio
- Area Parcheggio



SISTEMA DELLA PERMEABILITA' ESISTENTE

Indicazione Strato Superficiale:

- Superficie Permeabile
- Superficie Impermeabile



COMUNE DI CASTIGLIONE D'ORCIA

P. I. P.

PIANO PER INSEDIAMENTI PRODUTTIVI VARIANTE alle N. T. A.
Località Gallina

con Proposta di Riquadificazione Paesaggistica dell'area

<p>PLANIMETRIA P. I. P. APPROVATI Analisi dello Stato Attuale (Sistema Vegetazione, S. Illuminazione e S. Permeabilità) Proposta Progettuale</p>	<p>TAV. 1</p>
<p>COMMITTENTE: Società Cooperativa Val d'Orcia Società Agricola Legale Rappresentante: Pietro Putgioni</p>	<p>Luglio 2010</p>
<p>PROGETTISTA: Arch. Giuliana Guerri via della fratta, 3 - 53023 - Castiglione d'Orcia (SI) tel. e fax 0577.88.75.72 - cell. 333.40.70.535 e-mail: archguerri@hscaali.it</p>	<p>Arch. Giuliana GUERRI</p>