

**COMUNE DI CASTIGLIONE DORCIA
(Provincia di Siena)**

COMMITTENTE : Graepi Daniela, s.r.l. Agr. Icochero di Graepi Daniela

UBICAZIONE : Località Podere Colombasolo

PROGETTISTI ARCHITETTURA
Ing. Paolo Vagaggini

PROGETTISTA INGEGNERIA
Ing. Paolo Vagaggini

**TAVOLA
integrativa B**

**Studio progettuale e paesaggistico per accostamenti frontalit
verso monte , vista da Cassia e da Pod. Sant'Anna,
"come da conferenza del servizio"**

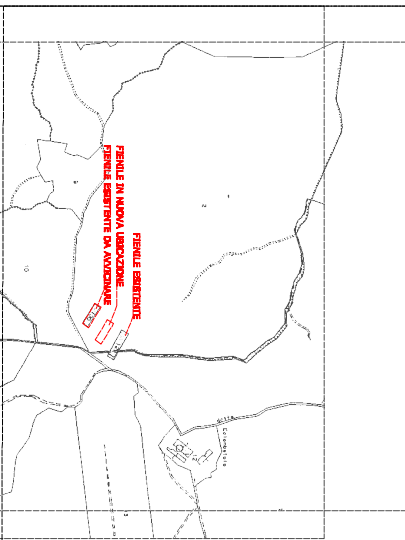
P.E. 00288-2008

OGGETTO
Programma di Miglioramento Agroforestale per accostamento frontalit verso monte e vista da Cassia e da Pod. Sant'Anna, in attuazione del Piano di Sviluppo Rurale 2007-2013, intervento 312 "Sostegno delle attivit agricole e forestali, miglioramento delle condizioni ambientali, sviluppo rurale per ridurre la dipendenza dai prodotti e mercati, e piani pastorali per allevatori, diversificazione delle attivit e miglioramento delle condizioni di vita delle aziende agricole, sviluppo delle attivit di sviluppo e formazione rurali speciali, sviluppo "agri-turismo"


ORIGINE		
04/01-09/053		
Fila		
04/01-09/053		
Scala		
1800		
prev.	Motivo della revisione	data
00	emissione	18/7/12/2008
01	integrazione	
Disegnato	Verificato	Approvato

DOTTINA PIAZZA VAGAGGINI

SCALA DISEGNO 1:4000



PUNTO DI VISTA DA POD. SANT'ANNA, ATTUALE



PUNTO DI VISTA DA POD. SANT'ANNA, MODIFICATO



PUNTO DI VISTA DA POD. SANT'ANNA, ATTUALE




PUNTO DI VISTA S.S. CASSIA, INIZIO FRAZIONE GALLINA, MODIFICATO




PUNTO DI VISTA S.S. CASSIA, INIZIO FRAZIONE GALLINA, MODIFICATO



PUNTO DI VISTA S.S. CASSIA, MODIFICATO



PUNTO DI VISTA DA STRADA VICINALE PER POD. SANT'ANNA, ATTUALE



PUNTO DI VISTA DA STRADA VICINALE PER POD. SANT'ANNA, MODIFICATO