

# COMUNE DI CASTIGLIONE D'ORCIA

Provincia di Siena



## Piano Particolareggiato per la valorizzazione della Stazione Termale di Bagni San Filippo

Progetto e coordinamento generale: Dr. Arch. Gianni Neri  
Collaborazione per gli aspetti urbanistici: Dr. Arch. Fabrizio Milesi  
Consulente per gli aspetti geologici: Dr. Geol. Daniele Nenci  
Collaborazione per gli aspetti geologici: Dr. Geol. Alessandro Bettazzi  
Sindaco: Dr. Fabio Savelli  
Garante della comunicazione: Dr. Iantasca Giancarlo  
Responsabile del procedimento: Geom. Stefano Pecci






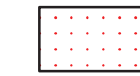






Carta delle ZMPSL

Marzo 2012

5  
Tav.

### Legenda

#### Tipologia delle situazioni e Classi di Pericolosità sismica

-  1 - Zona caratterizzata da movimenti franosi attivi - CLASSE S4
-  2A - Zona caratterizzata da movimenti franosi quiescenti - CLASSE S3
-  2B - Zone potenzialmente franose - CLASSE S3
-  6 - Zona di ciglio H > 10 m - CLASSE S2
-  7 - Zona di cresta rocciosa sottile o cocuzzolo - CLASSE S2
-  8 - Zona di bordo della valle o di raccordo con il versante - CLASSE S3
-  9 - Zona con presenza di depositi alluvionali granulari e/o sciolti - CLASSE S3
-  10 - Zona con presenza di coltri detritiche di alterazione del substrato roccioso e/o coperture colluviali - CLASSE S3
-  12 - Zona di contatto tra litotipi con caratteristiche significativamente diverse - CLASSE S3
-  13 - Contatti tettonici, faglie e sovrascorrimenti - CLASSE S3
-  Formazioni litoidi non soggette ad amplificazione sismica - CLASSE S1
-  Limite UTOE

