

COMUNE DI CASTIGLIONE D'ORCIA

Provincia di Siena



Piano Particolareggiato per la valorizzazione della Stazione Termale di Bagni San Filippo

Progetto e coordinamento generale: Dr. Arch. Gianni Neri
Collaborazione per gli aspetti urbanistici: Dr. Arch. Fabrizio Milesi
Consulente per gli aspetti geologici: Dr. Geol. Daniele Nenci
Collaborazione per gli aspetti geologici: Dr. Geol. Alessandro Bettazzi
Sindaco: Dr. Fabio Savelli
Garante della comunicazione: Dr. Iantosca Giancarlo
Responsabile del procedimento: Geom. Stefano Pecci

Carta della Pericolosità Geomorfologica

3




1:2.000

Marzo 2012

Tav.

LEGENDA

CLASSI DI PERICOLOSITA'

-  G.2: Pericolosità geomorfologica media
-  G.3: Pericolosità geomorfologica elevata
-  G.4: Pericolosità geomorfologica molto elevata

