

COMUNE DI CASTIGLIONE D'ORCIA

Provincia di Siena



Piano Particolareggiato per la valorizzazione della Stazione Termale di Bagni San Filippo

Progetto e coordinamento generale: Dr. Arch. Gianni Neri
Collaborazione per gli aspetti urbanistici: Dr. Arch. Fabrizio Milesi
Consulente per gli aspetti geologici: Dr. Geol. Daniele Nenci
Collaborazione per gli aspetti geologici: Dr. Geol. Alessandro Bettazzi
Sindaco: Dr. Fabio Savelli
Garante della comunicazione: Dr. Iantasca Giancarlo
Responsabile del procedimento: Geom. Stefano Pecci













Carta idrogeologica e delle aree sensibili

1:2.000

Marzo 2012

Tav. **2**

Legenda

-  Limite UTOE
-  Cimitero
-  Pozzo di captazione a scopo industriale/agricolo
-  Scarichi fognari diretti
-  Sorgente o gruppo sorgivo termale (Acquapassante)
-  Sorgente o gruppo sorgivo termale (Bollore 1)
-  Sorgente o gruppo sorgivo termale (Bollore 2)
-  Sorgente o gruppo sorgivo termale (Fosso Bianco)
-  Sorgente o gruppo sorgivo termale (Piscine)
-  Sorgente o gruppo sorgivo termale (Poggetto)
-  Aree sensibili di Classe 1
-  Aree sensibili di Classe 2

