




Legenda


Zone omogenee

-  Zone A - Tessuti storici
-  Zone As - Aree di rilevante valore storico e insediativo
-  Zone B - Tessuti urbani prevalentemente saturi
-  Zone B* - Tessuti urbani ove è consentito l'ampliamento degli edifici esistenti
-  Zone B1 - Zone residenziali di completamento
-  Zone C - Nuova edificazione residenziale
-  Zone Dc - Zone commerciali esistenti
-  Zone Dp - Zone produttive e artigianali esistenti
-  Zone Dn - Zone produttive e artigianali di progetto
-  Zone E - Aree agricole di pertinenza dei centri urbani
-  Zone E** - Ambiti di reperimento aree di trasformazione
-  Zone Rt - Aree interessate da interventi di riorganizzazione del tessuto urbanistico
-  Zone V - Aree verdi urbane
-  Zone V* - Ambiti di reperimento aree di trasformazione
-  Zone V** - Ambiti di reperimento area parcheggio pubblico

Attrezzature di interesse generale

-  Zone F - Attrezzature di interesse generale
-  Zone F1 - Attrezzature di interesse generale da potenziare
-  Zone Fn - Attrezzature di interesse generale di progetto

Infrastrutture per la mobilità

-  Viabilità esistente
-  Parcheggi esistenti
-  Parcheggi di progetto
-  Percorso pedonale esistente
-  Percorso pedonale di progetto

 Classe di Fattibilità Geologica / Classe di Fattibilità Idraulica



*Comune di
Castiglione d'Orcia
Provincia di Siena*

Progetto e coordinamento generale: Dr. Arch. Gianni Neri
Collaborazione al progetto e Valutazione Integrata: Dr. Arch. Fabrizio Milesi

Consulente per gli aspetti geologici: Dr. Geol. Daniele Nenci
Collaborazione per gli aspetti geologici: Dr. Geol. Alessandro Bettazzi

Sindaco e Assessore all'Urbanistica: Dr. Fabio Savelli
Garante della comunicazione: Dr. Giancarlo Iantasca
Responsabile del procedimento: Geom. Stefano Pecci

**Regolamento
Urbanistico**



RU

G2.2

Carta della Fattibilità

UTOE 2 - Vivo d'Orcia
UTOE 6 - Le Masse
e Poggio Rosa
scala 1:2.000

